

Concepteurs et partenaires

Ce site internet est la déclinaison d'une [version papier](#) éditée en 2013.

Photo haut de page : Le Bompous (Rasteau - Vaucluse)

L'Atlas des paysages de Vaucluse a été réalisé sous la maîtrise d'ouvrage du **Département de Vaucluse**, en partenariat avec la **Direction Régionale de l'Environnement, de l'Aménagement et du Logement (DREAL) de PACA**. Il s'agit d'une mise à jour et d'un développement d'une première version réalisée en 2000 par la DIREN, la DDE et le Département de Vaucluse.

Il a été cofinancé par le Département de Vaucluse, la DREAL PACA et l'Union européenne. L'Europe s'engage en PACA avec le Fond européen de développement régional.



Comité de pilotage

Présidé par Monsieur Max RASPAIL, vice-Président du Conseil général de Vaucluse en 2013

Coordonné par Stéphanie MARI de la Direction Aménagement et Développement Durable du Département de Vaucluse, en copilotage avec Luc TALASSINOS de la DREAL PACA et suivi particulièrement par :





- Fabienne BARRERE-ELLUL, Directrice-adjointe de la Communication au Département de Vaucluse
- Nicole BERNARD, présidente de France Nature Environnement (FNE) Vaucluse
- Valérie BRETENOUX, chargée de communication au Département de Vaucluse
- Christian CHAFIOL, Directeur général adjoint du pôle Routes-Transports-Bâtiments au Département de Vaucluse
- Patrick COHEN, chargé de mission du Service Urbanisme, Paysage, Architecture & Patrimoine du Parc Naturel Régional du Luberon
- Françoise DELVILLE, chargée d'étude paysages au Parc Naturel Régional du Luberon



- › Jessie EYCHENIE du service Eau et milieux naturels de la Direction Départementale des Territoires
- › Thomas KLEITZ, paysagiste au Conseil en Architecture Urbanisme et Environnement (CAUE) de Vaucluse 
- › Jean-Claude MIGNAN, conducteur d'opération « dépendances vertes » au Département de Vaucluse
- › Anne MEYER-VALLE, responsable du pôle Développement des Territoires Eau et Environnement à la Chambre d'Agriculture de Vaucluse
- › Cecile MIRAMBEAU, chargée de mission géomatique et paysages à la Chambre d'Agriculture de Vaucluse
- › Valérie MORA, paysagiste à l'Office National des Forêts, bureau d'étude territorial 13/84
- › Antoine PAGET, Webmaster au Département de Vaucluse
- › Franck QUENAULT de la Direction du Développement soutenable et du Climat à la Région PACA
- › Emilie QUIGNON de la Direction Aménagement et Développement Durable du Département de Vaucluse
- › Odile REBOUL, inspectrice des sites à la DREAL PACA
- › Michel ROLLAND, technicien Vaucluse du Centre Régional de la Propriété Forestière (CRPF) de PACA
- › Nathalie ROLLAND, paysagiste au CAUE de Vaucluse
- › Anthony ROUX du Syndicat Mixte d'Aménagement et d'Équipement du Mont Ventoux 
- › David TATIN, du Conservatoire d'Espaces Naturels de PACA
- › Catherine UTRERA, Directrice de l'Aménagement et du Développement Durable au Département de Vaucluse

Élaboration de l'Atlas

[Agence Paysages](#)  : Sébastien Giorgis, Katia Sigg

- › Photographies : [Emmanuelle Carraud](#) 
- › Cartographie : [Carto-Graphic](#)  – [Gabriel Barneaud](#) 
- › Enquête sociologique : Aline Garnier
- › Graphisme : [Imagineur – Marc Peyret](#) 

Remerciements

Le Département remercie toutes les personnes du comité

de pilotage et les paysagistes conseil associés qui ont contribué à son élaboration. Le Département remercie également les maires des communes et les personnes interrogées qui ont répondu à l'enquête sur la perception des paysages, ainsi que les musées pour les prêts iconographiques : le musée Comtadin de Carpentras, le musée de Cavaillon (Fondation Calvet), le musée Pétrarque de Fontaine-de-Vaucluse.



DÉPARTEMENT DE VAUCLUSE

Hôtel du Département

Rue Viala - 84909 Avignon Cedex 09